

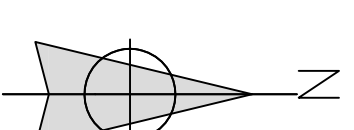
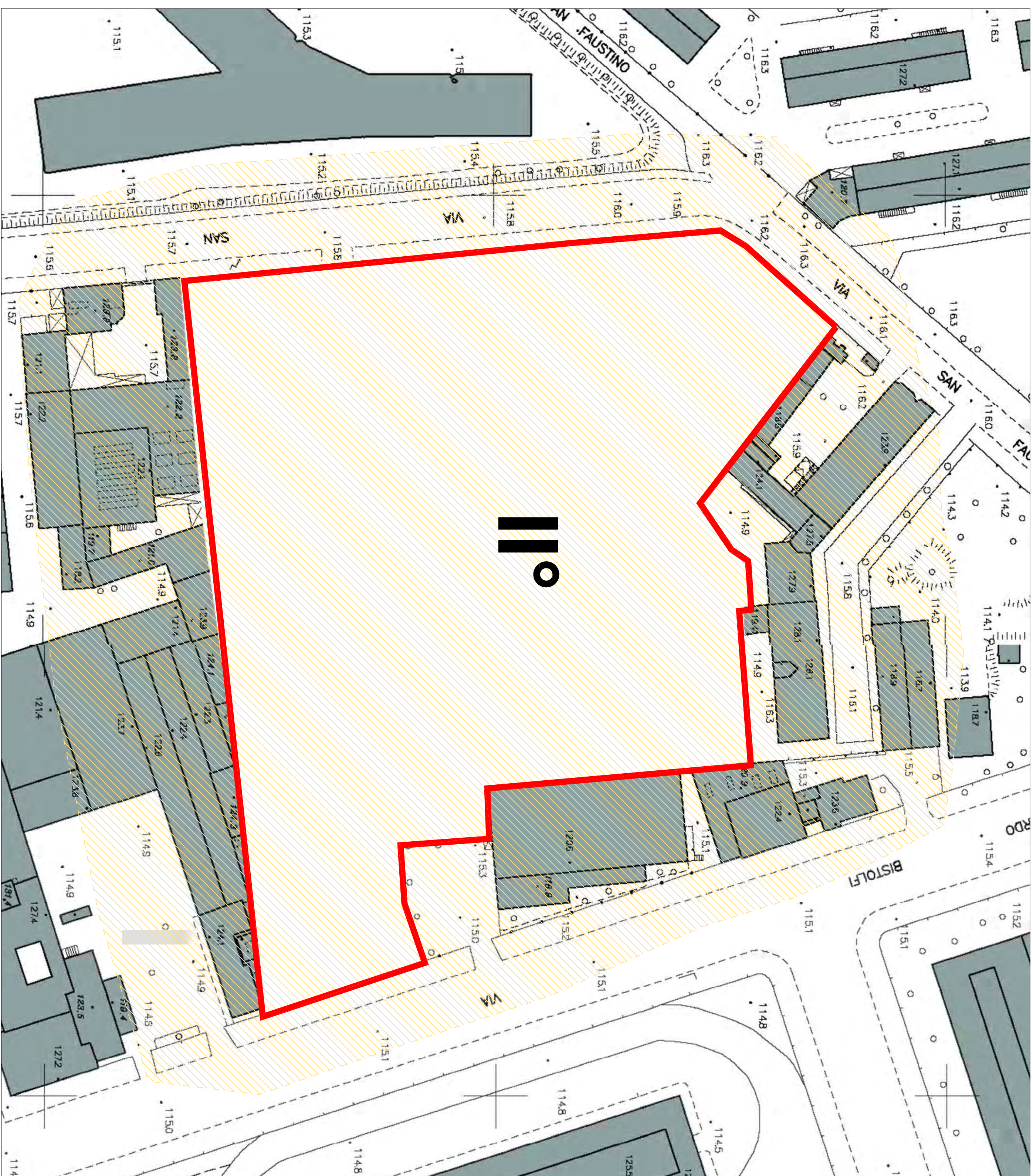

Legenda

Classe 2 - Fattibilità con modeste limitazioni

Arree per le quali sono state rilevate puntuali o ridotte condizioni limitative alla modifica delle destinazioni d'uso dei terreni.

PRESCRIZIONI				
GEOLOGIA Litologia	GEOMORFOLOGIA		IDROGEOLOGIA	GEOTECNICA
	Processi	Acclività		
Depositi alluvionali o fluvio-glaciali wurmiani a composizione prevalentemente sabbioso-ghiaiosa	Aree stabili con attività geomorfologica nulla o arealmente limitata	nulla	Scogliaceenza della falda mediamente superiore a 9-10 m.	Caratteristiche geotecniche da disciute a molto buone ad eccezione del primo livello di riporto

Perimetro Area PII

[illegible]

Dr. Geol. Frances

Dr. Geol. Francesco Serra

Studio di Geologia Tecnica e Servizi per l'Ambiente
Viale XXV Aprile, 17 - 26027 Rivolta d'Adda (Cr) -

Tel. e fax 0363.79065 - Cell 348.2268926

Email: geoserra@serrafra.191.it

CF: SRRFNC59T27H357Z - PI: 00827350190

Programma Integrato di intervento ai sensi della L.R. 11.03.2005 n.12

Via San Faustino 62,64,70 - Milano

COMMITTENTE: San Faustino S.p.a

Studio geologico, idrogeologico e sismico

ai sensi dell'art.57 della L.R. 11.03.2005 n.12 e della D.G.R n.8/1566 del 22.12.2005

Tavola 7

Carta della fattibilità geologica

DATA

Ottobre 2008

COMMESSA

835

1:1'000

1:1'000

FILE

a/.dwg